

A close-up, low-angle shot of a person's legs and feet as they walk on a forest path. The person is wearing black cargo pants and black hiking boots with laces. The path is covered in dry leaves and twigs, and the background is a blurred forest with green foliage and tree trunks. The lighting is natural, suggesting daytime.

Vandra

i Glada Hudik

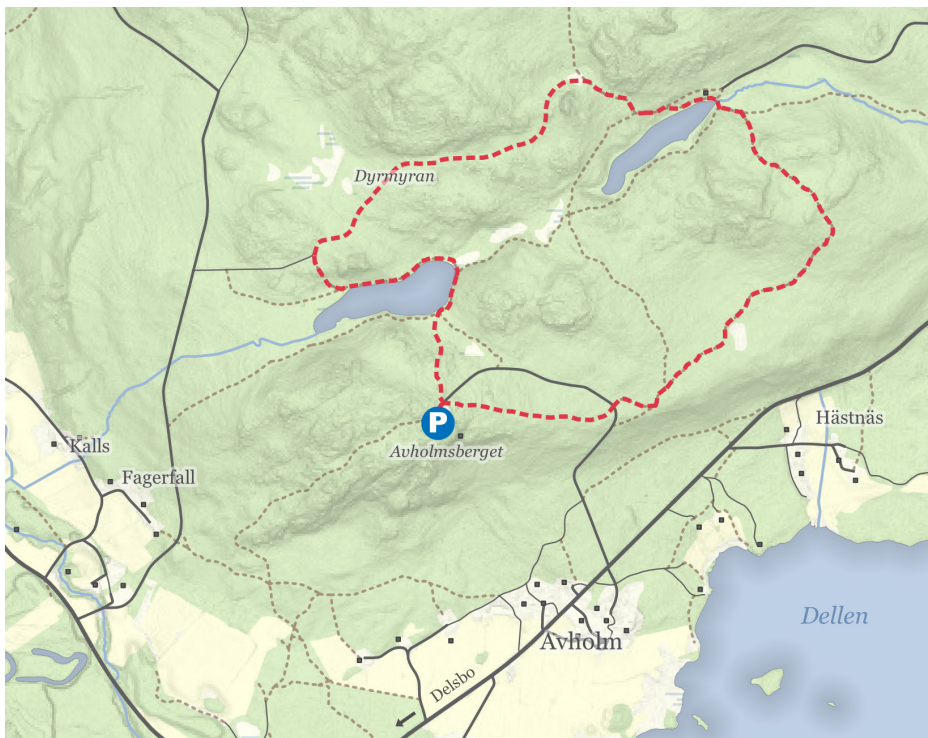
Storslagen utsikt

Kraterstigen, Avholmsberget

Vandringsled genom varierande natur med storslagen utsikt från Avholmsbergets topp på slutet.

Stigen är 6,1 km lång och utgår från parkeringen på Avholmsberget. Följ blå markering.

På Avholmsberget finns även café och restaurang med storslagen utsikt över Dellensjöarna.



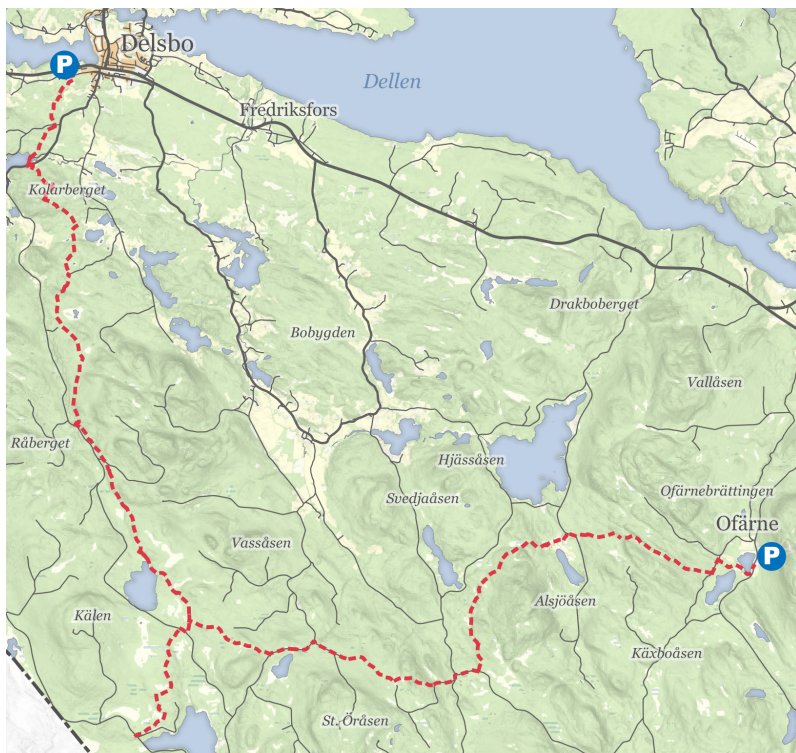
Fäbodvallar

Sjuvallsleden

Sjuvallsleden är en vacker led med omväxlande natur som sträcker sig mellan sju fäbodvallar. Därav namnet. Leden är 31 km lång och går mellan Ofärne i Forsa och Delsbo.

Längs med leden finns flertalet övernattningsstugor, vindskydd och raststugor samt torrtoaletter. Det finns även gott om källor med vatten. Det finns flera anslutningsleder till Sjuvallsleden, perfekt för dig som vill ta en mindre tur eller göra turen ännu längre.

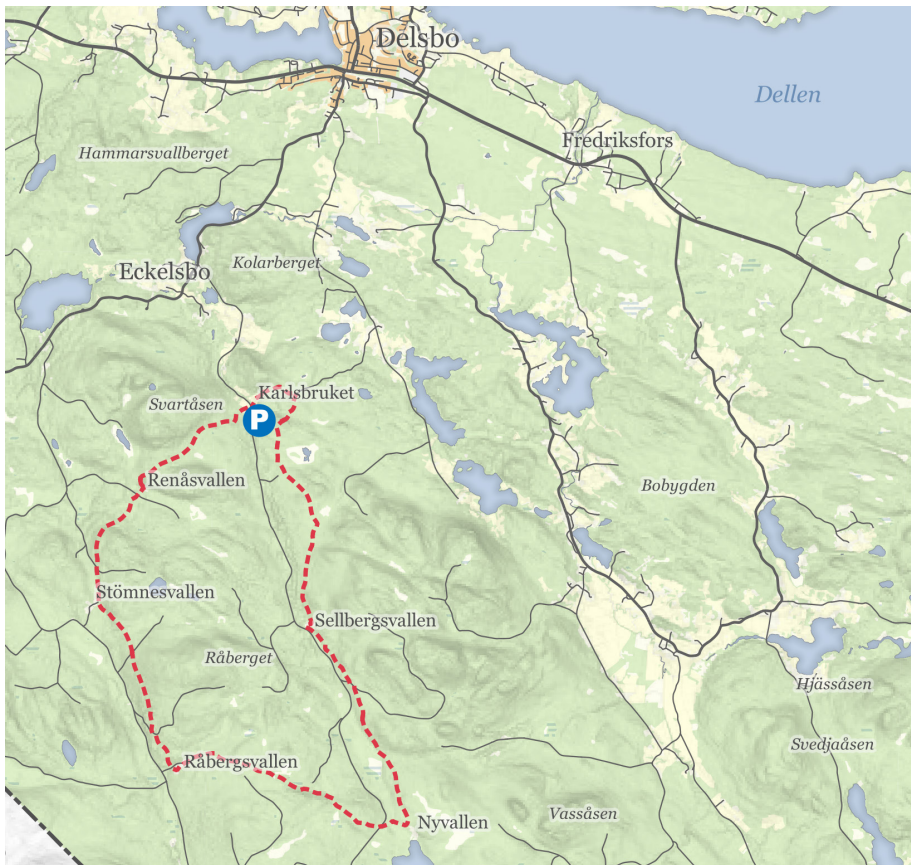
Huvudleden är markerad med orange färg och anslutningsledningerna med blå färg.



Tips!

Delsbosvängen, är en bra rundtur för en heldagsvandring. Leden sträcker sig från Karlsbruket- Renåsvallen- Stömnsvallen- Råbergsvallen- Klövsvallen- Nyvallen- Sellbergsvallen- Karlsbruket. Totalt 19.3 km. Denna led är blåmarkerad.

Parkera vid Karlsbruket.



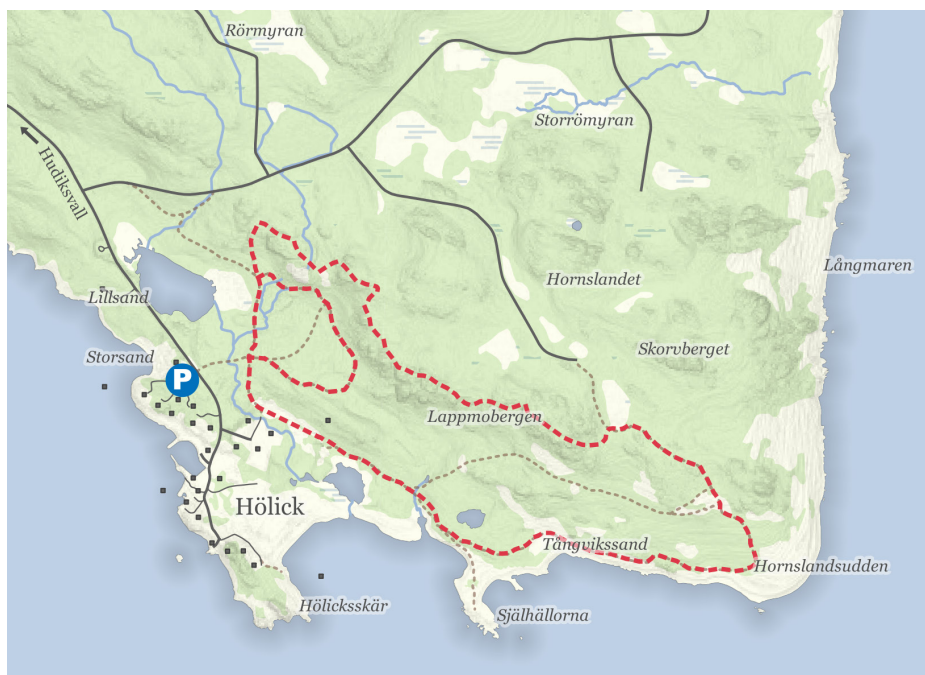
Havsnära

Hölick/Ekopark Hornslandet

Längst ut på Hornslandet ligger Hölicks naturreservat, ett fint naturområde med flera sevärdheter samt säregen och värdefull natur.

Här finns bland annat karaktäristiska klapperstensfält och kusttallskog med många riktigt gamla tallar. Missa till exempel inte Nicklas Tea House, Hölickgrottorna och Sveriges äldsta tall.

Här finns flera vandringsleder för hela familjen, bland annat Hornslandsudderundan. En 7 km lång vandringsled i varierande terräng. Leden sträcker sig både längs med kusten och öppet hav och i gammelskog. Fin rastplats finns vid Lappomberget. Starten sker vid Hölick Havsresort, leden är bra skyltad.

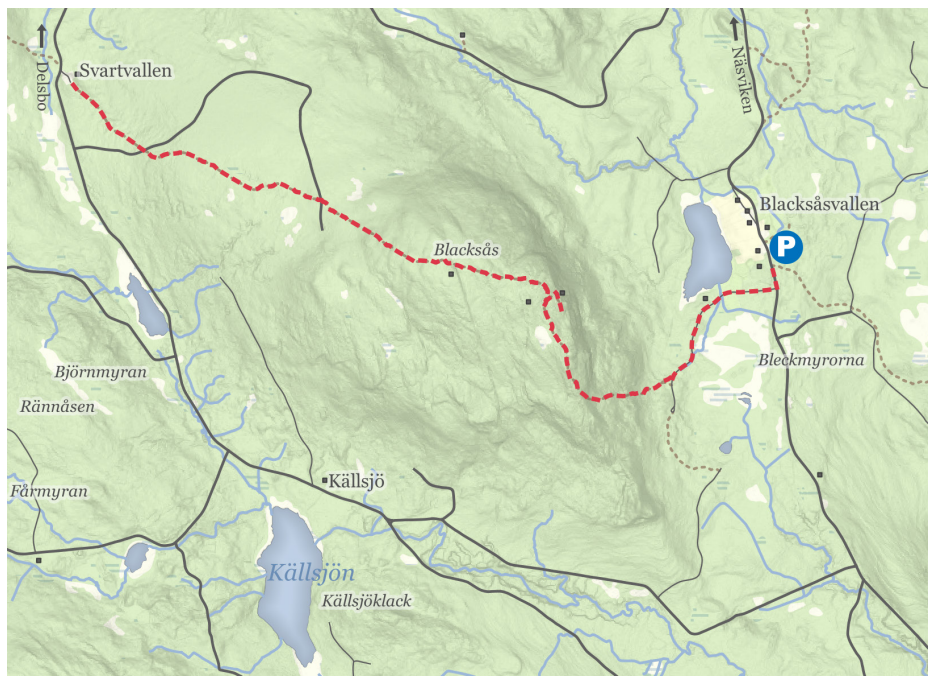


Utmaning

Blacksås

På Blacksåsbergets topp bjuds det på en hänförande utsikt med Hälsinglands berömda blå berg i bakgrunden. En bra dag ser man ända ut till kusten.

För den som vill ha lite utmaning rekommenderar vi leden på den östra sidan om berget. En kort led, men en krävande stigning. Det finns dock en lite lättare väg upp, för den som vill, på den västra sidan.



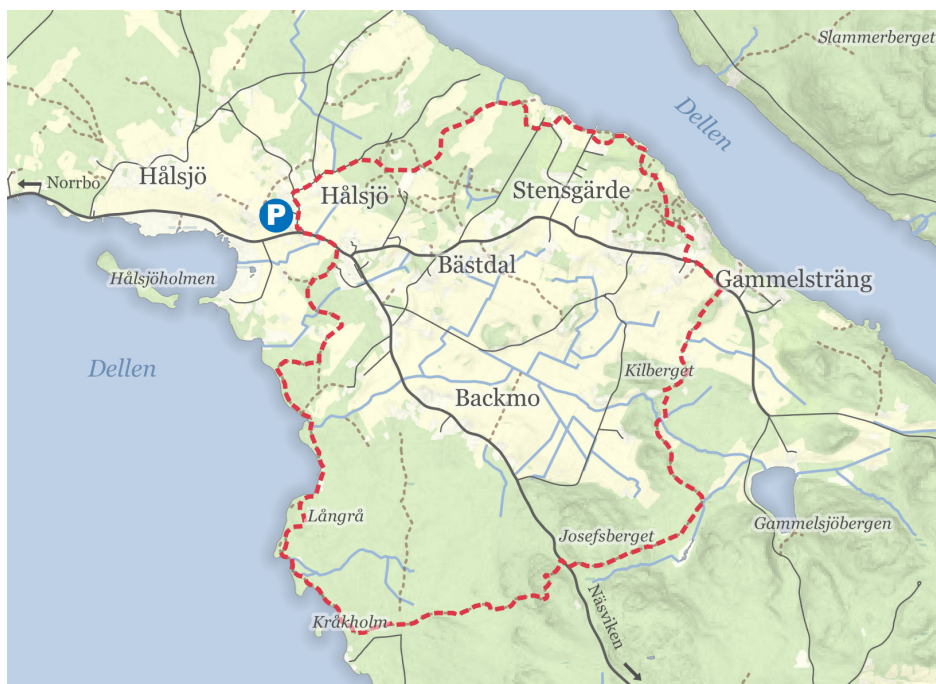
Fina vyer

Norrboleden

Denna vandringsled sträcker sig både längs med Norra och Södra Dellens stränder och bjuder på fin vandring. Leden är en rundled, vilket gör att du kommer tillbaka till den plats du startade på.

Leden är 13 km lång och markerad med orange färg. Starta vid Norrbo skola eller Norrbo Hembygdsgrd.

Längs med leden finns bra rastplatser, möjlighet till bad och fin utsiktsplats på Josefsberget.



För fler tips på vandringsupplevelser.
Besök www.visitgladahudik.se

